PALANGA
IŠSIRINK, KĄ MYLI

PAŽINK PALANGĄ KELIAUDAMAS DVIRAČIU

MARŠRUTAI. OBJEKTAI. KOORDINATĖS

Palangos turizmo informacijos centras

DVIRAČIŲ MARŠRUTAI PALANGOJE

„Pažintis su Palangos istorija“ ~23 km
„Pažintis su Palangos kultūra“ ~18 km
„Pramogauk Palangoje“ ~7km
„Pažintis su sakraliąja Palanga“ ~16 km
„Pažintis su Palangos gamta“ ~26 km

SVARBU! Nuo birželio 1 d. iki rugsėjo 1 d. J. Basanavičiaus gatvėje draudžiama važiuoti dviračiais, elektriniais paspirtukais bei velomobiliais. Analogiškas ribojimas visus metus galioja ant jūros tilto bei Birutės parke.

MARŠRUTAS „PAŽINTIS SU PALANGOS ISTORIJA“

Palanga – šimtametes tradicijas skaičiuojantis Lietuvos kurortas prie Baltijos jūros. Kurorto įkūrimas, plėtra ir istorija neatsiejama nuo grafų Tiškevičių dinastijos.

Maršruto ilgis ~23 km

1. LIETUVOS-LATVIJOS PASIENIO RIBOŽENKLIS

Stulpas, žymintis valstybės sieną tarp Lietuvos ir Latvijos ties Šventąja. Latviai savo tarpukarinio obelisko neteko dar 2005 m., o Lietuvos pasieniečiai mūsiškį bandė gelbėti nuo stichijos, tvirtindami kopagūbrį, tačiau 2020 m. jūra reliktą nuoplovė. Riboženklis restauruojamas.

Objekto koordinatės - 56.069496052546185, 21.065183912705944

2. ŠVENTOSIOS UOSTAS

Pirmieji uosto Šventosios upės žiotyse paminėjimai rašytiniuose šaltiniuose randami jau XVI–XVII amžiuje. Šventosios uostas neatlaikė kaimyninių uostų konkurencijos ir prekių srautai per Šventosios uostą greitai nutrūko, uostas sunyko.

Objekto koordinatės - 56.029579045342814, 21.06756052574638

3. ŠVENTOSIOS ŠVYTURYS

Raudonas keturbriaunis metalinių konstrukcijų Šventosios švyturys pastatytas 1957 metais, 780 m atstumu nuo jūros. Jo aukštis 39 m. Švyturys – tai navigacinis ženklas, kurio signalo matomumas siekia 31 km. Per visą eksploatacijos laikotarpį Šventosios švyturys nėra užgesęs ilgiau negu valandą.

Objekto koordinatės - 56.02517741066892, 21.08228829571089

4. ŠVENTOSIOS VANDENS BOKŠTAS

Sovietmečiu pastatytas betoninis vandens bokštas, pasižymintis 600 kubinių metrų talpos talpykla, tapęs vienu matomiausių statinių gyvenvietėje – kartu su bažnyčia bei švyturiu funkcionuoja kaip savotiškas kelrodis poilsiautojams.

Objekto koordinatės - 56.02063377329275, 21.0788677254713

5. SIGNATARŲ ALĖJA

Signatarų alėja - yra vienas iš Nepriklausomybės Šimtmečio minėjimo Palangoje akcentų, o kartu taip atiduodama pagarba keturiems Vasario 16-osios Akto signatarams, besimokiusiems Palangos progimnazijoje: Antanui Smetonai, Kazimierui Steponui Šauliui, Jurgiui Šauliui ir Steponui Kairiui.

Objekto koordinatės - 55.918237848687156, 21.06629729848231

6. JŪROS TILTAS

Nuo 1892 metų jūros tiltas tapo mėgstama pasivaikščiojimų vieta. Laikas, jūros bangos ir vėjas niokojo šį statinį, tad 1998 metais pastatytas naujas tiltas ant betoninių polių, kurio ilgis – 470 metrų.

Objekto koordinatės - 55.92019978957 22, 21.04845575616943

7. PALANGOS KURHAUZAS

Kurhauzo – kurorto simbolio – istorijos pradžia siejama su grafų Tiškevičių dinastija. Grafas J. Tiškevičius maždaug 1875-1877 m. dabartinių Vytauto ir J. Basanavičiaus gatvių kampe pastatė erdvų restoraną, kuris netrukus buvo išplėstas bei čia įkurtas pirmasis kurorto viešbutis.

Objekto koordinatės - 55.91612101854247, 21.0646735984822 26

8. GRAFŲ TIŠKEVIČIŲ ALĖJA

Daugiau nei prieš 120 metų grafo Juozapo Tiškevičiaus sukurta autentiška alėja buvo pirmasis Palangos parkas ir tuometis kurorto centras.

Objekto koordinatės - 55.91514158460487, 21.06388265615367

9. PALANGOS SENOJI VAISTINĖ

Šio įspūdingo medinio pastato istorija prasidėjo dar 1827 m., kai vieną seniausių vaistinių Lietuvoje įkūrė iš Rygos kilęs vokietis Vilhelmas Johanas Griuningas. Vaistinės įkūrėjas užpatentavo originalaus 27 vaistažolių ekstrakto „Trejos devynerios“ gamybą.

Objekto koordinatės - 55.91271404142871, 21.06301795800356

10. BIRUTĖS KALNAS

Birutės kalnas – sakrali vieta, nuo seno apgaubta įvairiomis legendomis. Manoma, kad kalne stovėjusi pagoniška šventykla. Kalnas ilgus šimtmečius buvo pagonių ir katalikų kultų sankirtos vieta. Krikščionybei įtvirtinti 1869 m. ant Birutės kalno pastatyta mūrinė raudonų plytų neogotikinio stiliaus koplyčia.

Objekto koordinatės - 55.905810705205774, 21.052962983139103

11. MELNO SUTARTIMI NUSTATYTOS LDK VALSTYBINĖS SIENOS ATKARPA II

1422 m. rugsėjo 27 d. Melno taikos susitarimu nustatyta tarpvalstybinė siena tarp Lietuvos Didžiosios Kunigaikštystės ir Vokiečių Ordino. Sienos delimitacija natūroje pradėta 1423 m. gruodžio mėn. 1435 m. gruodžio 31 d. Breste pasirašyta sutartis, patvirtinanti sienos padėtį. Siena egzistavo iki Versalio sutarties (pasirašyta 1919-06-28) bei 1939-1941 m. (iki Vokietijos - Sovietų Sąjungos karo pradžios).

Objekto koordinatės - 55.894038426945 64, 21.057242184988695

12. NEMIRSETOS LAIVŲ GELBĖJIMO STOTIS

1870-1890 m. Vokietijos gelbėjimo bendrovė pastatė laivų gelbėjimo stotis Nidoje, Juodkrantėje, Kopgalyje, Bomelio Vitėje (dabar Klaipėdos dalis), Melnragėje, Karklėje ir Nemirsetoje. Šiuo metu išlikusi tik Nemirsetoje. Jų paskirtis buvo gelbėti ant seklumos užplaukusių laivų įgulas. 2004 m. objektas įtraukas į Lietuvos kultūros vertybių registrą.

Objekto koordinatės - 55.87834762145463, 21.054058657671426

MARŠRUTAS „PAŽINTIS SU PALANGOS KULTŪRA“

Turistai į Palangą atvyksta ne tik dėl paplūdimių ar sutvarkytų parkų, miestas taip pat džiugina turtinga kultūros objektų gausa.

Maršruto ilgis ~18 km

1. SVEIKATOS CENTRO „ENERGETIKAS“ SKULPTŪRŲ PARKAS „AKMENS AMŽIUS“

Parkas įsikūręs Šventojoje, harmoningoje ir atviroje Sveikatos centro „Energetikas“ teritorijoje.

Objekto koordinatės - 56.03703321173047, 21.07491157384756

2. SKULPTŪRA „ŽVEJO DUKROS“

1982 metais kopose, ties Šventosios uosto vartais, pastatyta įspūdinga 4 metrų aukščio skulptūrinė kompozicija „Žvejo dukros“ – tai trys į jūra žvelgiančios ilgaplaukės merginos, laukiančios iš žvejybos sugrįžtančio tėvo. Autorė – Zuzana Pranaitytė.

Objekto koordinatės - 56.028303877816306, 21.071497912054486

3. ŠUNŲ MUZIEJUS

Žinomas menininkas Vytautas Kusas su žmona Vida 2009 metais įkūrė vienintelį Baltijos šalyse Šunų muziejų. Šiandien muziejus įdomus ne tik vaikams, jaunimui, bet ir suaugusiems savo unikalia ekspozicija, kurioje virš 6000 eksponatų iš 40 pasaulio šalių.

Objekto koordinatės - 55.91722302518884, 21.083621200332257

4. JŪRATĖS IR KASTYČIO SKVERAS

Skvere prie jūros tilto 1961 metais buvo pastatyta vienu kurorto simboliu tapusi skulptūra „Jūratė ir Kastytis“ (skulptorė – N. Gaigalaitė).

Objekto koordinatės - 55.919646155860 34, 21.052125169646647

5. TREMTIES IR REZISTENCIJOS MUZIEJUS

Tremties ir rezistencijos muziejuje galima rasti informacijos ir apžiūrėti ekspoziciją apie tragišką itin svarbų Lietuvos istorijos laikotarpį. Muziejuje gyvai pasakojama apie sunkų, bet atkaklų siekį bet kokia kaina iškovoti nepriklausomos Lietuvos valstybės vardą ir vidumi visad išlikti lietuviu.

Objekto koordinatės - 55.91765761553886, 21.060901768918303

6. PALANGOS KURORTO MUZIEJUS

Vila „Anapilis“ pastatyta 1898 m. Tai unikaliausia, analogų ne tik Palangos, bet ir visos Lietuvos kurortinėje architektūroje neturinti vila, kurioje nuo 2016 m. lankytojams duris atvėrė - Palangos kurorto muziejus.

Objekto koordinatės - 55.91838002126289, 21.055804811975246

7. PALANGOS SKULPTŪRŲ PARKAS

Miesto centre, Vytauto ir J. Simpsono gatvių sankryžoje, įsikūręs Skulptūrų parkas ne tik traukia praeivių žvilgsnį – vasarą jis tampa ramų poilsį su šeima, mažyliais ar bičiuliais mėgstančiųjų traukos vieta.

Objekto koordinatės - 55.9147091734695, 21.062834298482173

8. ANTANO MONČIO NAMAI-MUZIEJUS

Antanas Mončys (1921–1993) – iš Lietuvos kilęs skulptorius modernistas, Antrojo pasaulinio karo metais pasitraukęs į vakarus. Nors A. Mončys niekada negyveno Palangoje, netoliese, Kretingos rajone, Mančiuose užaugęs skulptorius visada žavėjosi šiuo kurortu.
Nuo 1999 m. pradėjo veikti A. Mončio namai-muziejus.

Objekto koordinatės - 55.91401241170487, 21.05922478683934

9. JONO ŠLIŪPO MUZIEJUS

Istorijos mėgėjus neabejotinai sudomins dr. Jono Šliūpo memorialinė sodyba. Žymus Lietuvos XX a. pradžios visuomenės veikėjas, gydytojas Jonas Šliūpas 1930 m. persikėlė gyventi į Palangą. Būtent J. Šliūpo dėka 1933 m. Palangai buvo suteiktos miesto teisės, ir jis buvo išrinktas pirmuoju Palangos burmistru.

Objekto koordinatės - 55.91192579902585, 21.061143583139344

10. PALANGOS GINTARO MUZIEJUS

Grafo Felikso Tiškevičiaus dvare Lietuvos dailės muziejui priklausantis Gintaro muziejus įkurtas 1963 m. rugpjūčio 3 d. Pačiame Birutės parko centre esančiuose didinguose rūmuose įrengtas muziejus - vienas lankomiausių šalyje.

Objekto koordinatės - 55.9069885591847, 21.056039369646253

MARŠRUTAS „PRAMOGAUK PALANGOJE“

Pramogų Palangoje atras kiekvienas, nes šiame kurorte atostogos nesibaigia visus metus.

Maršruto ilgis ~ 7 km

1. BĖGIMO TAKAS „LABRYTYS“

Aktyvios mankštos mėgėjų laukia šalia Vaikų parko pajūrio pušynu besidriekiantis sveikatingumo takas „Labrytys“. Čia galima bėgioti 6 kilometrų ilgio didelį žiedą sudarančiu miško taku, o per atokvėpio pertraukėles pasimankštinti „Labryčio“ take įrengtose penkiose aktyvaus poilsio zonose su lauko treniruokliais ir sporto įrenginiais.

Objekto koordinatės - 55.93903301496034, 21.061695842661518

2. VAIKŲ PARKAS

Naglio alėjos ir Šermukšnių gatvės sankirtoje įsikūrusiame žaidimų parke mažieji gali nemokamai džiaugtis jiems skirtomis pramogomis – iki 7 metrų aukščio spalvingais jūros tematikos žaidimų įrenginiais, įvairiomis karstynėmis, sūpuoklėmis ir karuselėmis, skirtomis įvairaus amžiaus vaikams.

Objekto koordinatės - 55.92920544784858, 21.061995743706785

3. MUZIKINIS FONTANAS

Naujasis fontanas pramogautojus šiltuoju metų laiku stebina muzikos, šviesos ir vandens šokiu. Patinkančią melodiją, pagal kurią fontanas šoks, galima pasirinkti SMS žinute iš specialaus grojaraščio. Kasdien pramogautojai džiuginami ir nemokamais valandos trukmės pasirodymais.

Objekto koordinatės - 55.92074252833455, 21.06721726964677

4. PALANGOS BASEINAS

Palangos baseinas - tai 3500 kv.m. daugiafunkcinė miesto erdvė su baseinu, sveikatingumo centru ir viešąja pirtimi. Kokybiškas lankytojų aptarnavimas užtikrinamas patyrusiu personalu ir įdiegtais pažangiais sprendimais. Baseinų ir SPA zonose vienu metu gali lankytis 250 žmonių.

Objekto koordinatės - 55.91638266856196, 21.075084926914773

5. PALANGOS PASAKŲ PARKAS

Lietuviškų pasakų parkas, lankytojus viliojantis ne tik itin jaukia aplinka, žaismingomis skulptūromis, bet ir netradiciniais sprendimais – pasakas čia galima ne tik „pačiupinėti“, bet ir išgirsti.

Objekto koordinatės - 55.913052588392944, 21.058178556153624

6. GINTARO DIRBTUVĖS-GALERIJA

Apsilankiusieji gintaro apdirbimo dirbtuvėse gali susipažinti su gintaro savybėmis, stebėti, kaip patyrusio meistro rankose „gimsta“ originalūs dirbiniai, o taip pat ir patys pamėginti susikurti sau patinkantį gintarinį papuošalą ar suvenyrą.

Objekto koordinatės - 55.911182154508346, 21.061761762405705

7. PALANGOS SPORTO CENTRAS

Universalus Palangos sporto kompleksas, pritaikytas įvairioms sporto šakoms. Čia vyksta oficialios Lietuvos nacionalinės krepšinio lygos rungtynės, tarptautinės sporto varžybos.

Objekto koordinatės - 55.90966477793462, 21.06915289848203

8. ŽIRGYNAS „ZIGMO ŽIRGAI“

Didžiausias žirgynas Palangoje! Vienintelis pajūryje siūlantis įsimintiną pramogą – jojimą žirgais Pajūrio regioniniame parke iki jūros. Nesvarbu, ar pirmą sykį sėsite ant žirgo, ar esate patyręs raitelis – garantuojame Jums puikų laisvalaikį ir įspūdžius!

Objekto koordinatės - 55.890794809398955, 21.06386601382433

MARŠRUTAS „PAŽINTIS SU SAKRALIĄJA PALANGA“

Sakralinės architektūros įvairovė Palangoje susiformavo čia sugyvenant įvairių konfesijų žmonėms. Šiandien Palangoje galima aplankyti net trijų konfesijų bažnyčias.

Maršruto ilgis ~16 km

1. BŪTINGĖS EVANGELIKŲ LIUTERONŲ BAŽNYČIA

- Bažnyčios statyba prasidėjo 1822 m., o 1824 m. pašventinta. 1866 m. pastatytas bokštas, kuriame 1926 m. įkeltas varpas skamba iki šiol.

- Būtingės bažnyčia – seniausi Palangos savivaldybės teritorijoje esantys į kultūros vertybių registrą įrašytieji maldos namai. Į registrą įtraukti Būtingės bažnyčioje esantys vargonai (2002 m.) ir bažnyčios pastatas (2009 m.).

Objekto koordinatės - 56.03773454071009, 21.119649881293192

2. MEDINĖ ŠVČ. MERGELĖS MARIJOS JŪRŲ ŽVAIGŽDĖS BAŽNYČIA

- 1929 metais prelatas dr. Jurgis Galdikas, būdamas Telšių kunigų seminarijos inspektoriumi ir dėstytoju, ant Šventosios upės kranto, už pusantro kilometro nuo besikuriančio žvejų uosto, savo sesers Monikos Kaunienės sodyboje, pastatė medinę bažnyčią, ją iš lauko ir vidaus apkalė lentomis, stogą apklojo cinkuota skarda. Pats statytojas sudarė ir bažnyčios plano projektą. Bažnyčiai davė vardą „Stella Maris“ – Marija, Jūrų žvaigždė. Titulą išreiškia meniškas paveikslas virš altoriaus.

Objekto koordinatės - 56.032367175145, 21.10015892253343

3. ŠVENTOSIOS ŠVČ. MERGELĖS MARIJOS, JŪRŲ ŽVAIGŽDĖS BAŽNYČIA

- Katalikų parapija Šventojoje įkurta 1939 metais, jos administratoriumi buvo paskirtas Prezidento Antano Smetonos laivo kapelionas kun. A. Račkauskas. Parapijos laikinąją bažnyčią savo lėšomis pastatė prelatas dr. Jurgis Galdikas.

- Architekto R. Krištapavičiaus ir G. Aperavičiaus suprojektuota nauja bažnyčia Šventojoje pradėta statyti 1991 metais. Ją 2003 metais pašventino vyskupas J. Boruta.

Objekto koordinatės - 56.02871477152473, 21.08152798499287

4. PALANGOS ŠVČ. MERGELĖS MARIJOS ĖMIMO Į DANGŲ BAŽNYČIA

- Pirmoji nedidelė medinė katalikų bažnyčia karalienės Onos Jogailaitės rūpesčiu Palangoje buvo pastatyta apie 1540 m. Kita kryžiaus formos su bokštu ir varpine bažnyčia tuomečių Lietuvos valdovų iniciatyva buvo pastatyta 1590 m.
- 1767 metais medinė bažnyčia vėl buvo perstatyta ir išstovėjo 140 metų.
- 1897 metais pagal švedų architekto Karlo Eduardo Strandmano projektą pradėta statyti nauja neogotikinio stiliaus bažnyčia. Statybos darbus finansavo grafas Feliksas Tiškevičius. 1907 m. statybos darbai baigti.

Objekto koordinatės -
55.91787397643046, 21.0660156886894

5. PALANGOS ORTODOKSŲ DIEVO MOTINOS IVEROS BAŽNYČIA

- Palangos stačiatikių parapija buvo įkurta1995 m. Pradžioje ji įsikūrė vienoje iš rusų mokyklos kambarių. 1999 m. Palangos miesto savivaldybė skyrė 2263 kv. m. sklypą cerkvės statybai. 2001 m. cerkvė buvo pastatyta. Architektas – Dmitrij Borunov iš Penzos.

Objekto koordinatės - 55.92119605033208, 21.081878852453862

6. PALANGOS EVANGELIKŲ LIUTERONŲ BAŽNYČIA

- Palangos evangelikų liuteronų parapija įkurta XX a. pradžioje. Nuo 1910 m. tikintieji pamaldoms rinkosi vaistininko Oskar Berting namuose. Vėliau namo antrame aukšte buvo įrengtas erdvus kambarys, kuriame tikintieji meldėsi 18 metų. Bendruomenę sudarė lietuvių, latvių ir vokiečių tautybės žmonės, todėl kunigai pamokslus sakė trimis kalbomis. Pirmieji parapijos namai įrengti ir 1928 m. pašventinti Jūratės gatvėje. 1938 m. jie sudegė. Sovietinė valdžia parapijai veikti neleido.
- Parapija buvo atkurta 1993 m. 2000 m. miesto savivaldybė naujos bažnyčios statybai skyrė sklypą Saulėtekio gatvėje ir 2005 m. vyskupas M. Sabutis pašventino bažnyčios kertinį akmenį.

Objekto koordinatės - 55.918435335848 43, 21.081347515675215

MARŠRUTAS „PAŽINTIS SU PALANGOS GAMTA“



Palanga – sveikatingumą skatinantis Lietuvos kurortas, į kurį poilsiautojus traukia noras atitrūkti nuo kasdieniškos urbanizuotos aplinkos ir pasisemti jėgų iš natūralių sveikatos šaltinių.

Maršruto ilgis ~26 km

1. ŽEMAIČIŲ ALKAS

- Žemaičių alka, įsikūrusi ant kopos netoli sveikatos centro „Energetikas“, Jonpaparčio gatvės pabaigoje. Tai 1998 m. atstatyta pagoniška šventvietė su paleoastronomine observatorija, XV a. stovėjusia ant Birutės kalno Palangoje.
- Saulei leidžiantis į jūrą, žvelgiant į stulpų metamų šešėlių išsidėstymą galima apskaičiuoti iš pagonybės laikų atėjusias kalendorines šventes. Dabar čia švenčiamos pagoniškos šventės.

Objekto koordinatės -
56.04085415055895, 21.07496718499323

2. BEŽDŽIONIŲ TILTAS

Tai svyruojantis, kabantis tiltas per Šventosios upę, dažnai vadinamas Šventosios simboliu. Tiltas pastatytas 1973 metais.

Objekto koordinatės -
56.03638313304901, 21.07465035615746

3. PASAULIO KRAŠTAS

- Daugelis pasaulio miestų turi savo „pasaulio kraštus“, ne išimtis ir Palanga. Dažniausiai šie pavadinimai apipinti vietinių gyventojų legendomis, pasak jų čia baigiasi pasaulis. Iš tikrųjų tai tik simbolinis šios vietos pavadinimas. Tai puiki vieta pasigrožėti pajūrio panorama privažiavus dviračiu visai šalia jūros.

Objekto koordinatės -
55.97915874059275, 21.07199225007802

4. NAGLIO KALNAS

- Naglio kalnas - 7 m aukščio kopa. Tai viena paslaptingiausių vietų Palangoje.
- Pasak legendos, ši kalva yra kunigaikščio Naglio kapas, supiltas sielvartaujančios žmonos. Istorikai tvirtina, kad XV a. čia buvęs piliakalnis, paminėtas kryžiuočių metraščiuose. Manoma, kad ant kalno buvusi senovinė baltų alkavietė, nes senuosiuose kalno sluoksniuose aptikta įvairiausių deginimo pėdsakų, o vėlesniuose - XVI - XIX a. kapaviečių su kuršių papuošalais.

Objekto koordinatės - 55.932804289049905, 21.062130111975684

5. PALANGOS BIRUTĖS PARKAS

- Birutės parkas įkurtas buvusio šventojo Birutės miško ir Birutės kalno teritorijoje. Peizažinio plano parko projektą grafų Tiškevičių užsakymu XIX amžiaus pabaigoje sukūrė garsus prancūzų architektas Eduardas Fransua Andrė.

Objekto koordinatės - 55.9046052808842 26, 21.05718376964608

6. TAUTOS VADO ĄŽUOLAS

- 1934 m. Tautininkų sąjungos Palangos skyriaus nariai Birutės kalno papėdėje, pagerbdami Lietuvos Respublikos prezidentą Antaną Smetoną, pasodino ąžuoliuką ir pavadino jį Tautos vado ąžuolu. Pavadinimas prigijo, ąžuoliukas prigijo. Dabar tai jau galingas medis. Anksčiau apie ąžuolą sutvarkytame trikampiame žemės plote smėlio fone puikavosi užrašas „Sveikiname tautos vadą“.

Objekto koordinatės -
55.905753377145956, 21.05296396964627

7. PAJŪRIO REGIONINIS PARKAS

- Pajūrio regioninis parkas – saugoma Lietuvos pajūrio teritorija tarp Klaipėdos ir Palangos. Parko plotas – 5033 ha. Maždaug pusė parko teritorijos yra jūroje (apie 30 km2). Lietuvos žemyninio pajūrio ruožas yra neilgas, tačiau čia gausu nuostabių vietų, kuriose žmonės, atitrūkę nuo miesto kasdienybės, mėgsta pailsėti, turiningai praleisti laisvalaikį.

Objekto koordinatės - 55.80705962774752, 21.07344191382168

8. PAJŪRIO REGIONINIO PARKO DIREKCIJA IR LANKYTOJŲ CENTRAS

- 2012 m. Karklėje duris atvėrė Pajūrio regioninio parko lankytojų centras. Čia galima susipažinti su ekspozicija apie gintaro gaudymą, žvejybą, kultūros paveldą, jūrų kopų susidarymą, išgirsti įdomių faktų apie vietinius augalus ir gyvūnus ar dalyvauti profesionalių gidų vedamose ekskursijose. Lankytojų centre visada rasite darbuotoją, kuris suteiks įvairios informacijos, atsakys į Jus dominančius klausimus apie Pajūrio regioninį parką.

Objekto koordinatės -
55.80707168655946, 21.073431184985967

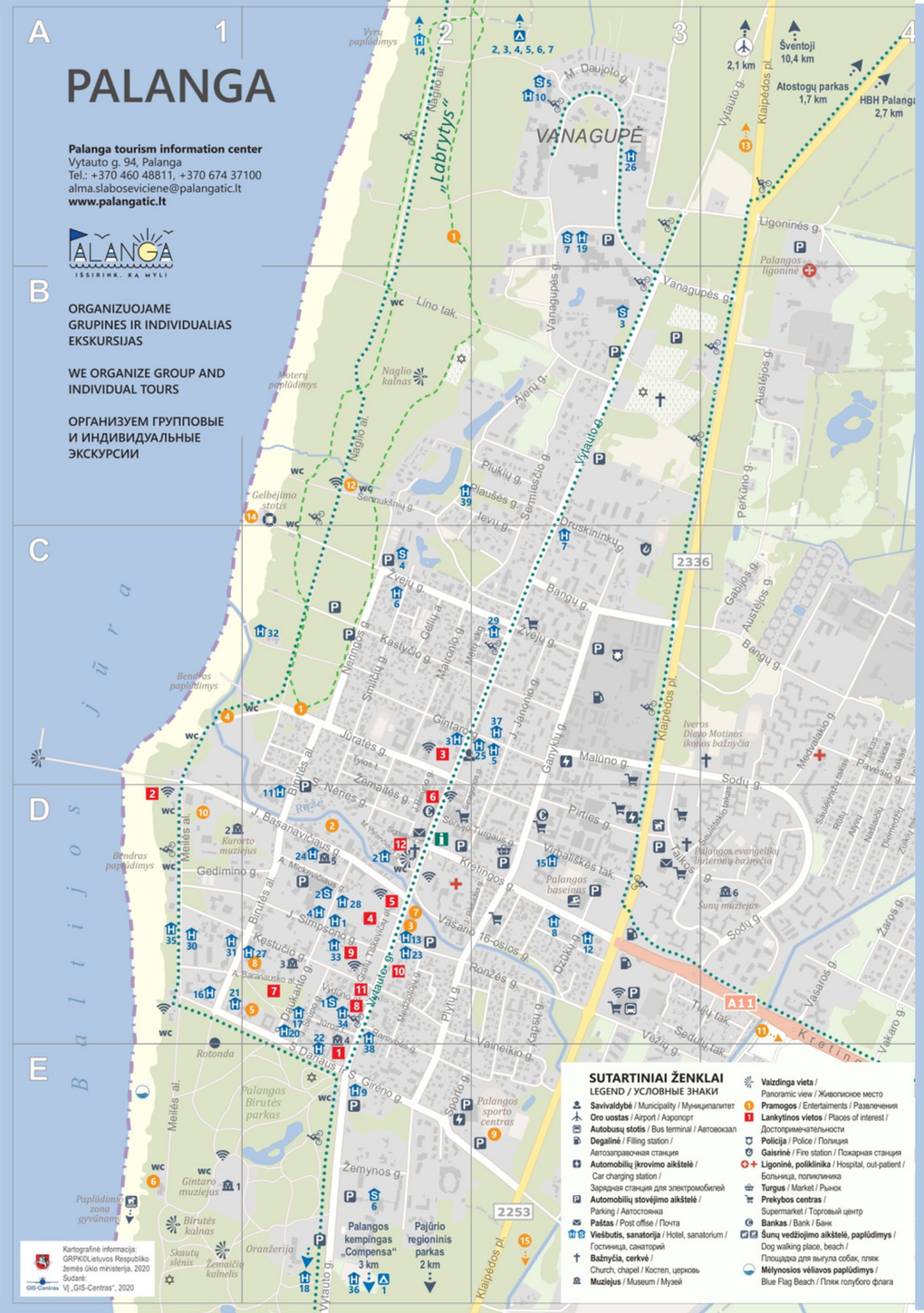

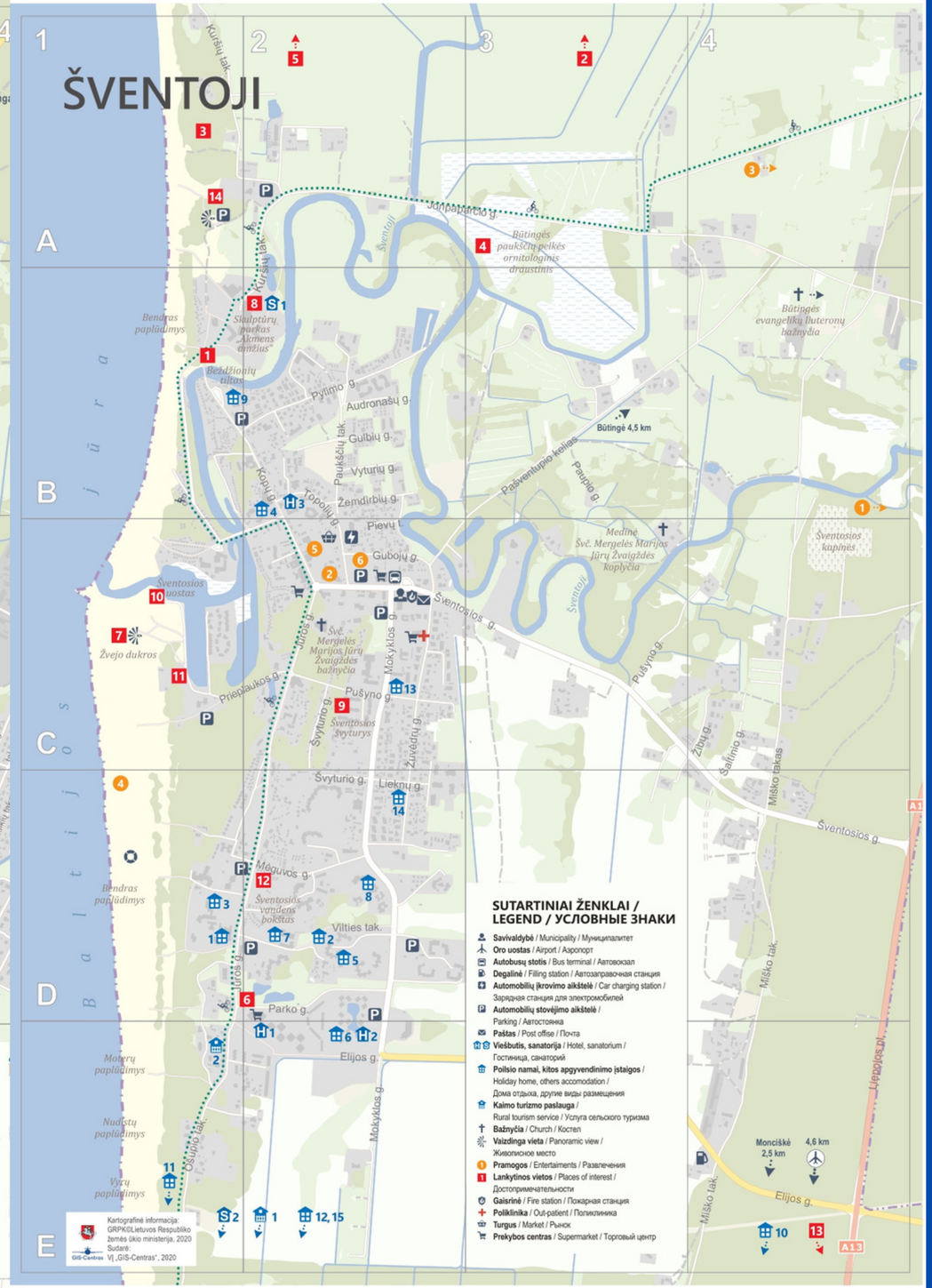

Žemėlapius galima nemokamai įsigyti Palangos turizmo informacijos centre arba atsisiųsti - www.visit-palanga.lt/informacija/leidiniai-ir-vaizdo-irasai/leidiniai

Palangos turizmo informacijos centro koordinatės - 55.918241248675535, 21.066893923618103

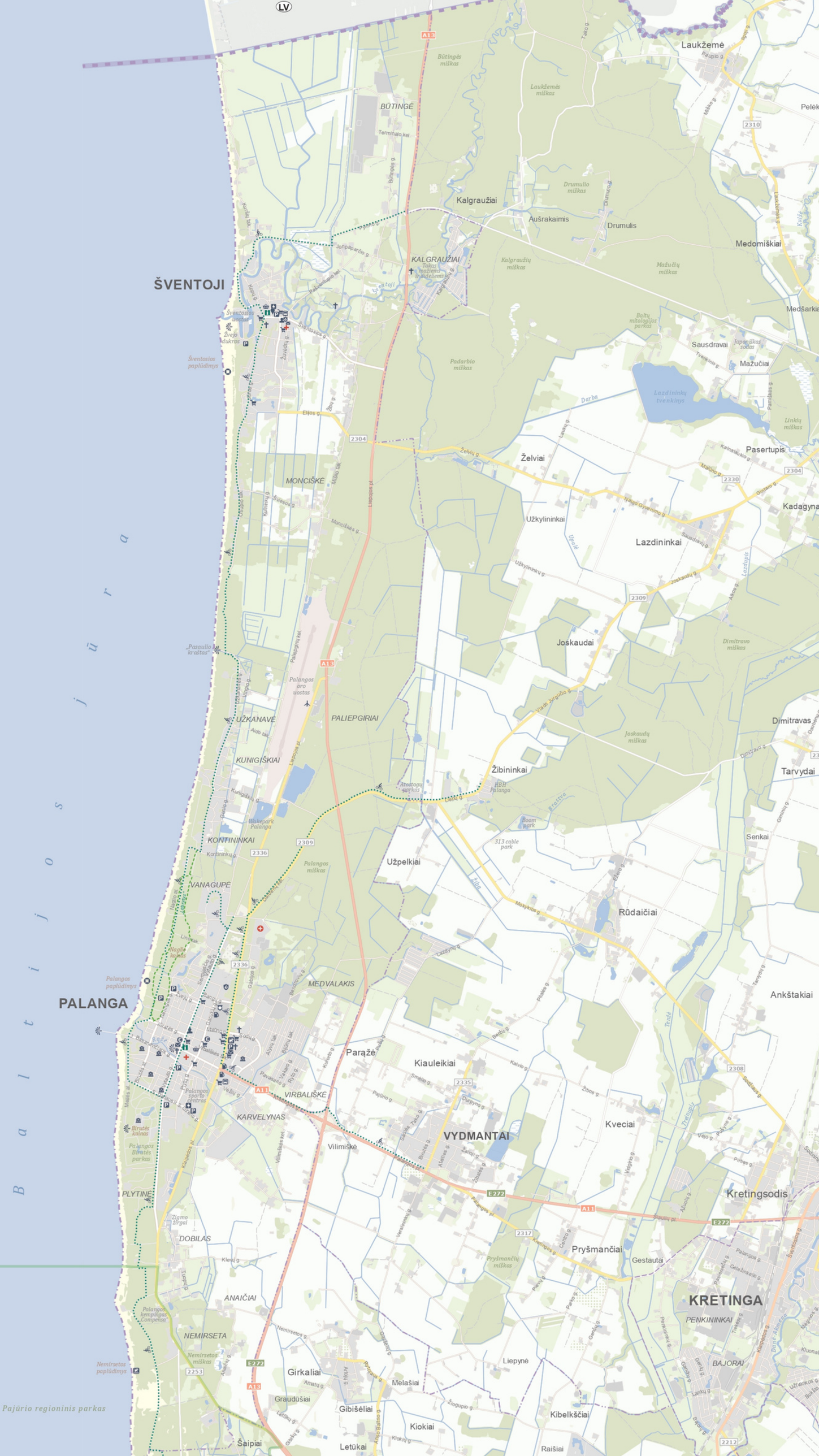
Baltijos jūra
ŠVENTOJI
PALANGA
KRETINGA
Laukžemė
Pelėk
BŪTINGĖ
Kalgraužiai
Aušrakaimis
Drumulis
Medomiškiai
KALGRAUŽIAI
Medšarkia
Sausdravai
Mažučiai
Želviai
Pasertupis
MONCIŠKĖ
Užkylininkai
Lazdininkai
Kadagyna
Joskaudai
Dimitravas
UŽKANAVĖ
PALIEPGIRIAI
KUNIGIŠKIAI
Žibininkai
Tarvydai
KONTININKAI
Senkai
Užpelkiai
VANAGUPĖ
Rūdaičiai
MEDVALAKIS
Ankštakiai
Paražė
Kiauleikiai
VIRBALIŠKĖ
KARVELYNAS
VYDMANTAI
Kveciai
Vilimiškė
PLYTINĖ
Kretingsodis
DOBILAS
Pryšmančiai
Gestautai
ANAIČIAI
PENKININKAI
NEMIRSETA
BAJORAI
Liepynė
Girkaliai
Melašiai
Graudūšiai
Gibišėliai
Kibelkščiai
Kiokiai
Šaipiai
Letūkai
Raišiai
Pajūrio regioninis parkas

PALANGA

IŠSIRINK, KĄ MYLI

Palangos turizmo informacijos centras

Vytauto g. 94, LT-00132 Palanga

(8 460) 48811

info@visit-palanga.lt

www.visit-palanga.lt

Objekto koordinatės -

55.918241248675535, 21.066893923618103